

Jak zadat žádost o vyjádření k existenci zařízení E.ON Distribuce, a.s.

Na stránkách www.eon-distribuce.cz najdu

→ **Vyjádření k existenci elektrických sítí**

Zjištění existence elektrických sítí na pozemku

→ **Vyjádření k existenci plynových sítí**

Zjištění existence plynových sítí na pozemku

nebo

Po výběru média odroluji na

2. Podání žádosti on-line

- ✓ Rychlejší zpracování žádosti
- ✓ Při vyplňování vás upozorníme na případné chyby

Podat žádost online

→ **Přihlásit se a podat žádost**

Jen pro registrované uživatele.

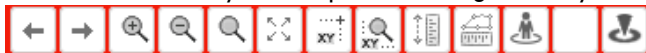
Předvyplníme za vás některé údaje v žádosti.


→ **Registrovat se pro příští podání žádosti**

Doporučujeme při opakovaném podání žádosti. Registrace není podmínkou pro podání žádosti.

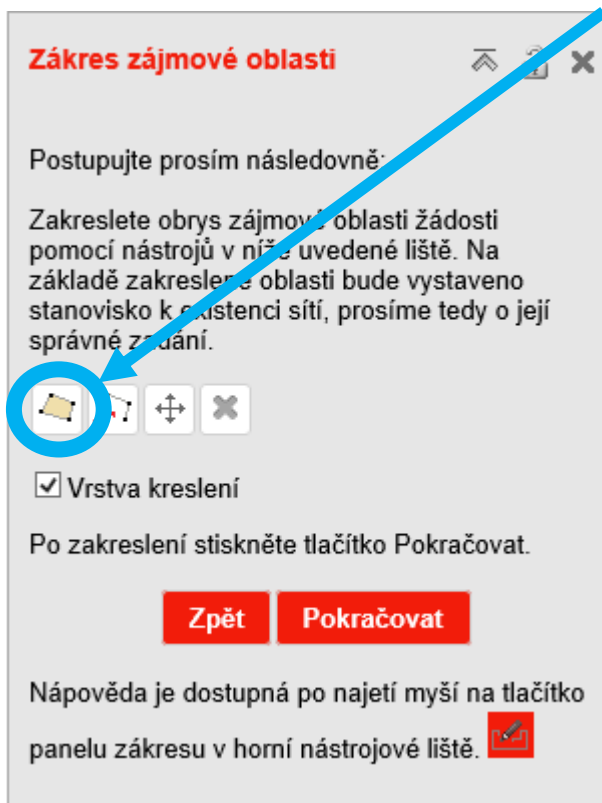
Po rozkliknutí vyplním položky označené hvězdičkou, a především správnou emailovou adresu.

Po stisknutí tlačítka Pokračovat se otevře okno, kde zakreslím zájmové území. Měnit měřítko mapy mohu kolečkem myši nebo pomocí navigační lišty.



Případně zadáním přes tlačítko dalekohledu  najdu hledané katastrální území, obec nebo i podle parcelního čísla přesně hledaný pozemek.

Následně pomocí navigačního okna na levé straně vyberu zájmové území.



Po stisku tlačítka Pokračovat, vyplním Údaje o stavbě.

Údaje o stavbě

Název stavby (akce)

Poznámka

Příloha

Více souborů můžete vybrat držením klávesy Ctrl (na Windows) nebo Command (na Mac OS X) uvnitř dialogového okna.

Požadavky na vyjádření

Požaduji vyjádření pro: Elektřina
 Plyn

Digitální dokumentace

Požaduji poskytnutí digitálních dat sítí v zájmovém území (ve formátu DGN V8)

* Takto označené položky musí být vyplněny.

V případě zobrazení volby Elektřina / Plyn zvolím, za jaké médium Vyjádření požaduji a zda požaduji zaslání digitálních dat, případně můžu přiložit projekt nebo další soubory s upřesněním.

Na poslední stránce je shrnutí žádosti, informace o zpracování osobních údajů v souladu s nařízením GDPR a další informace ke zpracování.